

BIERE - BALLENS

ÉCHELLE 1:15'000
ÉQUIDISTANCE 5M

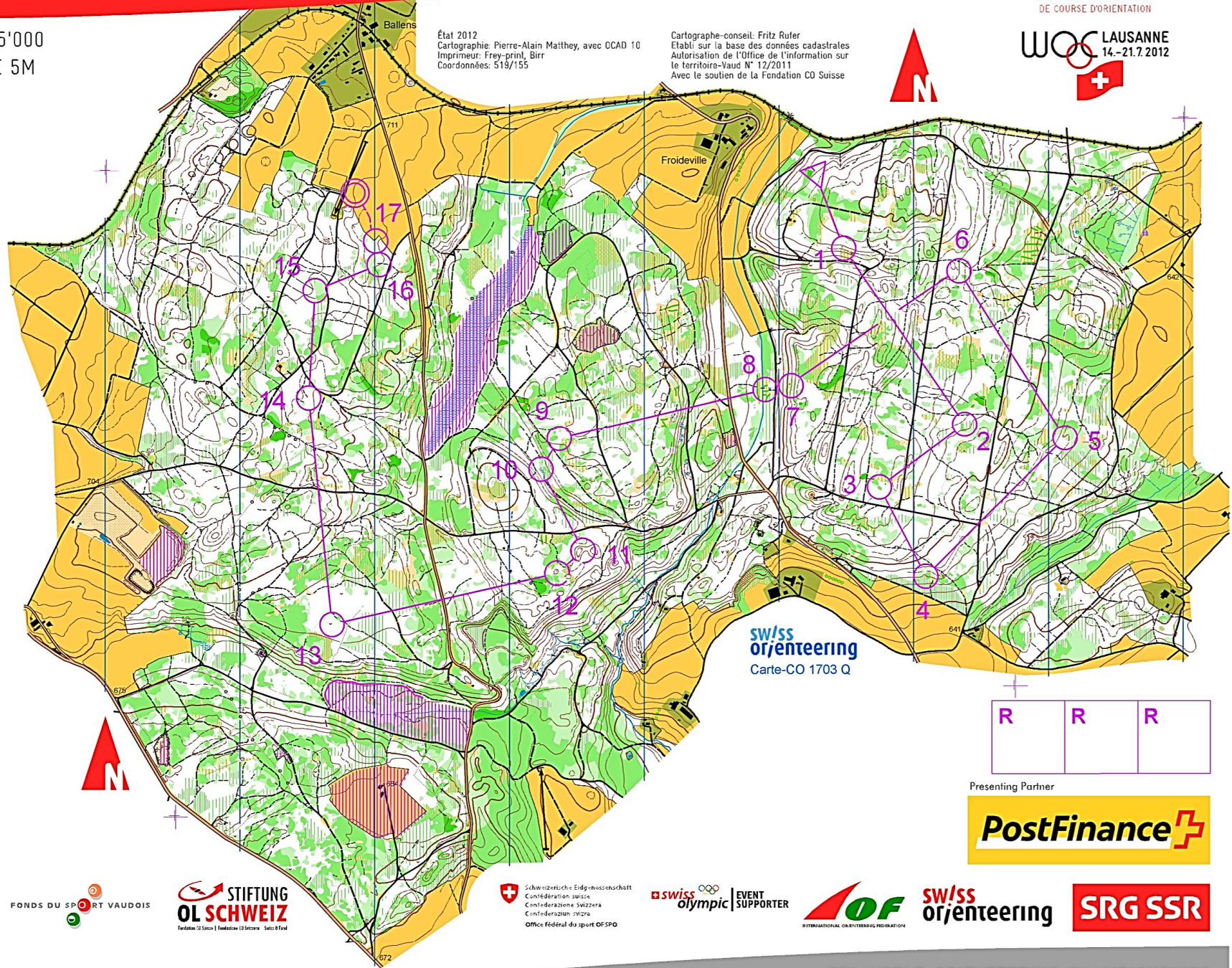
CHAMPIONNATS DU MONDE
DE COURSE D'ORIENTATION



État 2012
Cartographie: Pierre-Alain Matthey, avec CCAD 10
Imprimeur: Frey-Print, Birr
Coordonnées: 519/155

Cartographe-conseil: Fritz Ruter
Établi sur la base des données cadastrales
Autorisation de l'Office de l'information sur
le territoire-Vaud N° 12/2011
Avec le soutien de la Fondation CO Suisse

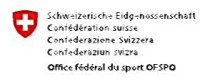
WOMEN C		8.2 km	160 m
60 m →			
1	70	▲	0.3 / 0.8
2	31	⊗	
3	73	⊗	
4	34	∩	
5	39	∩	
6	76	▲	0.2 / 0.8
7	47	▲	0.2 / 1.0
8	41	∩	
9	50	⊗	
10	51	≡	
11	80	○	
12	52	○	
13	56	∪	3x3
14	78	∩	
15	82	↑	
16	57	∩	
17	100	↙	
200 m →			



sw/ss
orienteering
Carte-CO 1703 Q

R	R	R
---	---	---

Presenting Partner



29th WORLD ORIENTEERING CHAMPIONSHIPS
LONG QUALIFICATION 15th JULY 2012

BIERE - BALLENS

ÉCHELLE 1:15'000
ÉQUIDISTANCE 5M

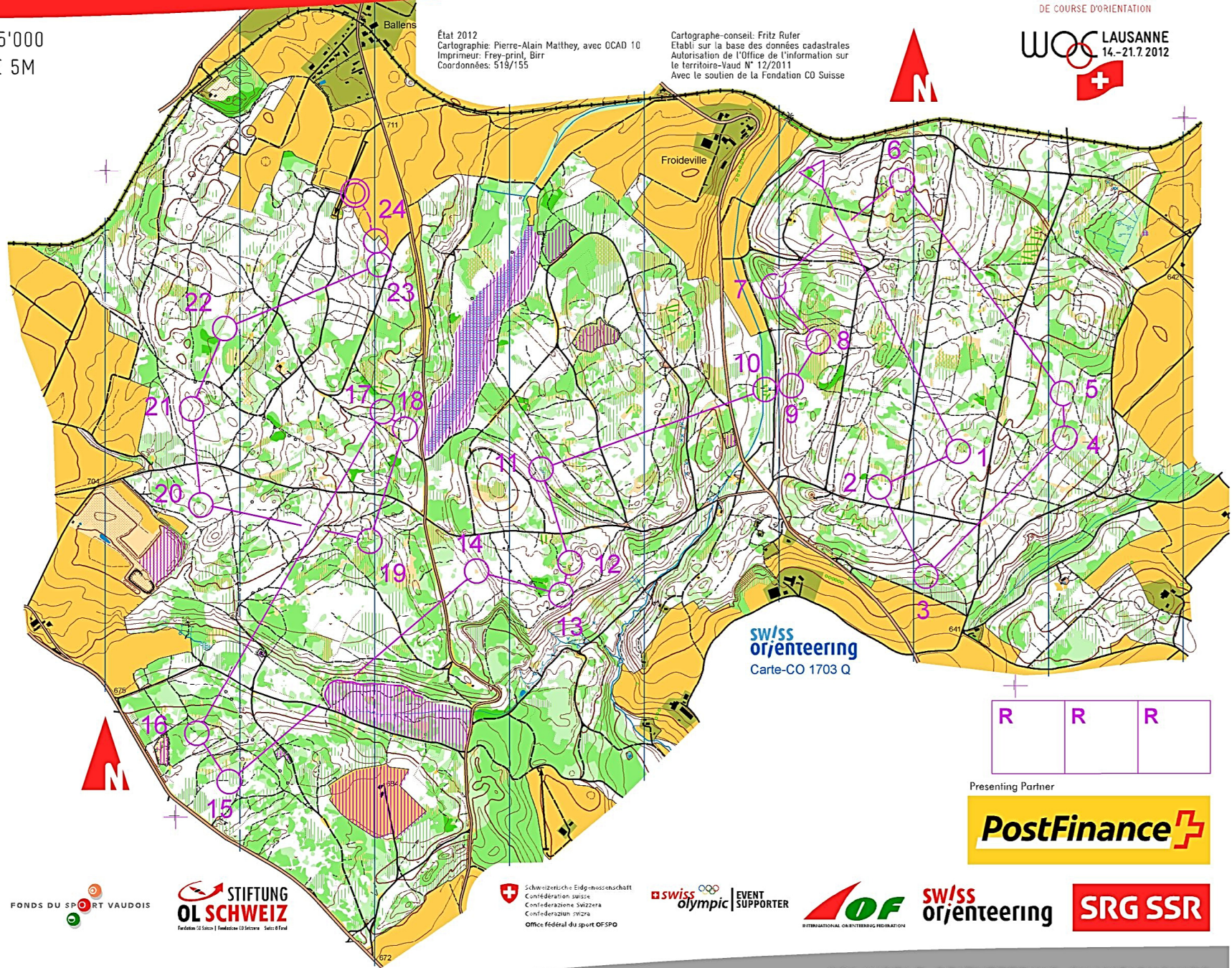
CHAMPIONNATS DU MONDE
DE COURSE D'ORIENTATION



État 2012
Cartographie: Pierre-Alain Matthey, avec CCAD 10
Imprimeur: Frey-print, Birr
Coordonnées: 519/155

Cartographe-conseil: Fritz Ruter
Établi sur la base des données cadastrales
Autorisation de l'Office de l'information sur
le territoire-Vaud N° 12/2011
Avec le soutien de la Fondation CO Suisse

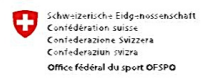
MEN A		12.2 km	280 m
----- 60 m ----->>			
▷		⊗	▷
1	33	⊗	⊗
2	73	⊗	⊗
3	34	∩	
4	39	∩	
5	40	⊗	⊗
6	42	⊗	⊗
7	45	▲	0.2 0.8
8	46	∩	
9	47	▲	0.2 1.0
10	41	∩	⊗
11	51	≡	⊗
12	81	⊗	⊗
13	53	⊗	
14	55	⊗	⊗
15	59	∩	⊗
16	61	∩	⊗
17	62	▲	0.3 0.8
18	72	∩	
19	74	⊗	⊗
20	54	∩	∩
21	65	∩	
22	67	⊗	∩
23	57	∩	∩
24	100	∩	∩
○----- 200 m -----○			



sw/ss
orienteering
Carte-CO 1703 Q

R	R	R
---	---	---

Presenting Partner



29th WORLD ORIENTEERING CHAMPIONSHIPS
LONG QUALIFICATION 15th JULY 2012

BIERE - BALLENS

ÉCHELLE 1:15'000
ÉQUIDISTANCE 5M

CHAMPIONNATS DU MONDE
DE COURSE D'ORIENTATION

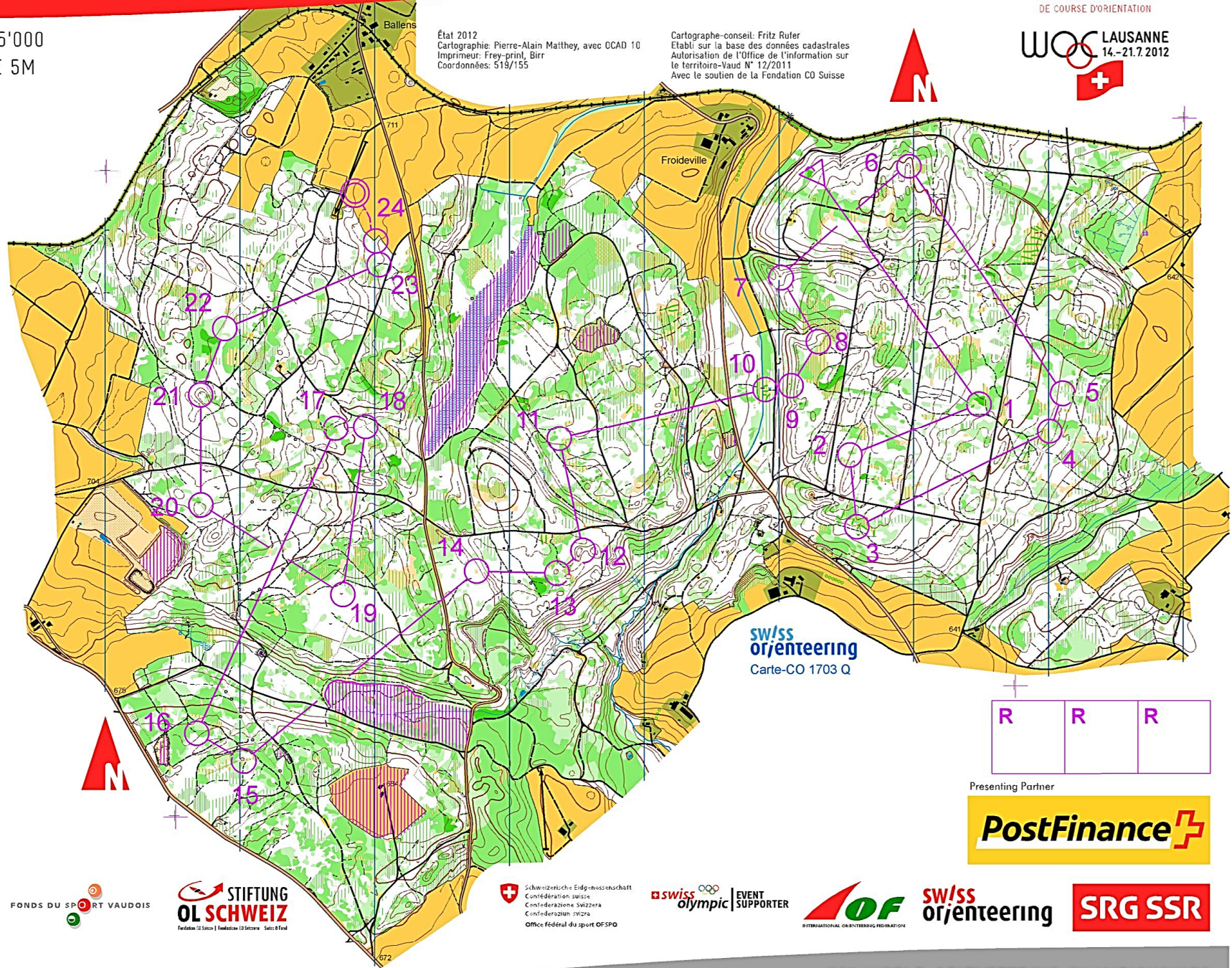


État 2012
Cartographie: Pierre-Alain Matthey, avec CCAD 10
Imprimeur: Frey-print, Birr
Coordonnées: 519/155

Cartographe-conseil: Fritz Ruter
Établi sur la base des données cadastrales
Autorisation de l'Office de l'information sur
le territoire-Vaud N° 12/2011
Avec le soutien de la Fondation CO Suisse

MEN B	12.2 km	280 m
60 m →		
1	71	
2	35	
3	36	
4	75	
5	40	
6	43	▲
7	44	∩
8	46	∩
9	47	▲
10	41	∩
11	50	
12	80	
13	52	
14	55	
15	60	
16	61	∩
17	38	∩
18	63	∩
19	49	∩
20	54	∩
21	83	∩
22	67	∩
23	57	∩
24	100	∩

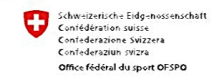
200 m →



sw/ss
orienteering
Carte-CO 1703 Q

R	R	R
---	---	---

Presenting Partner



29th WORLD ORIENTEERING CHAMPIONSHIPS
LONG QUALIFICATION 15th JULY 2012

BIERE - BALLENS

ÉCHELLE 1:15'000
ÉQUIDISTANCE 5M

CHAMPIONNATS DU MONDE
DE COURSE D'ORIENTATION

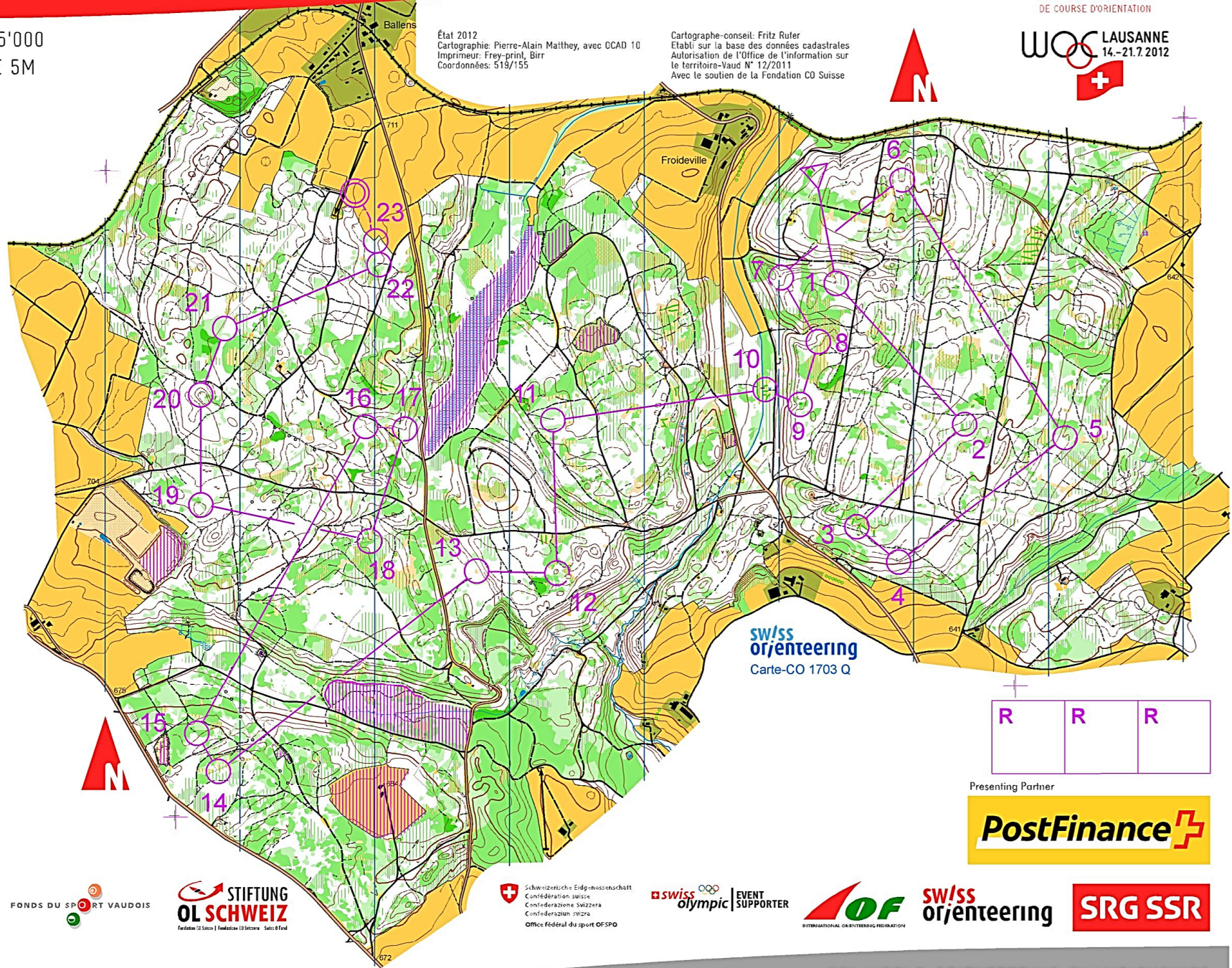


État 2012
Cartographie: Pierre-Alain Matthey, avec CCAD 10
Imprimeur: Frey-print, Birr
Coordonnées: 519/155

Cartographe-conseil: Fritz Ruter
Établi sur la base des données cadastrales
Autorisation de l'Office de l'information sur
le territoire-Vaud N° 12/2011
Avec le soutien de la Fondation CO Suisse

MEN C	12.2 km	280 m
----- 60 m ----->>		
1	32	↘
2	31	⊗
3	36	⊙
4	37	↓ ▲ 0.4/1.0 ♀
5	39	↘
6	42	⊗
7	44	↘
8	46	↘
9	48	⊗
10	41	↘
11	79	⊗
12	52	⊙
13	55	⊙
14	58	⊗
15	61	↘
16	63	↗
17	72	⊗
18	74	⊙
19	54	⊗
20	83	⊙
21	67	⊗
22	57	↘
23	100	↘

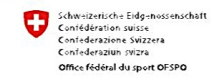
○----- 200 m ----->>



sw/ss
orienteering
Carte-CO 1703 Q

R	R	R
---	---	---

Presenting Partner



29th WORLD ORIENTEERING CHAMPIONSHIPS
LONG QUALIFICATION 15th JULY 2012

BIERE - BALLENS

ÉCHELLE 1:15'000
ÉQUIDISTANCE 5M

CHAMPIONNATS DU MONDE
DE COURSE D'ORIENTATION

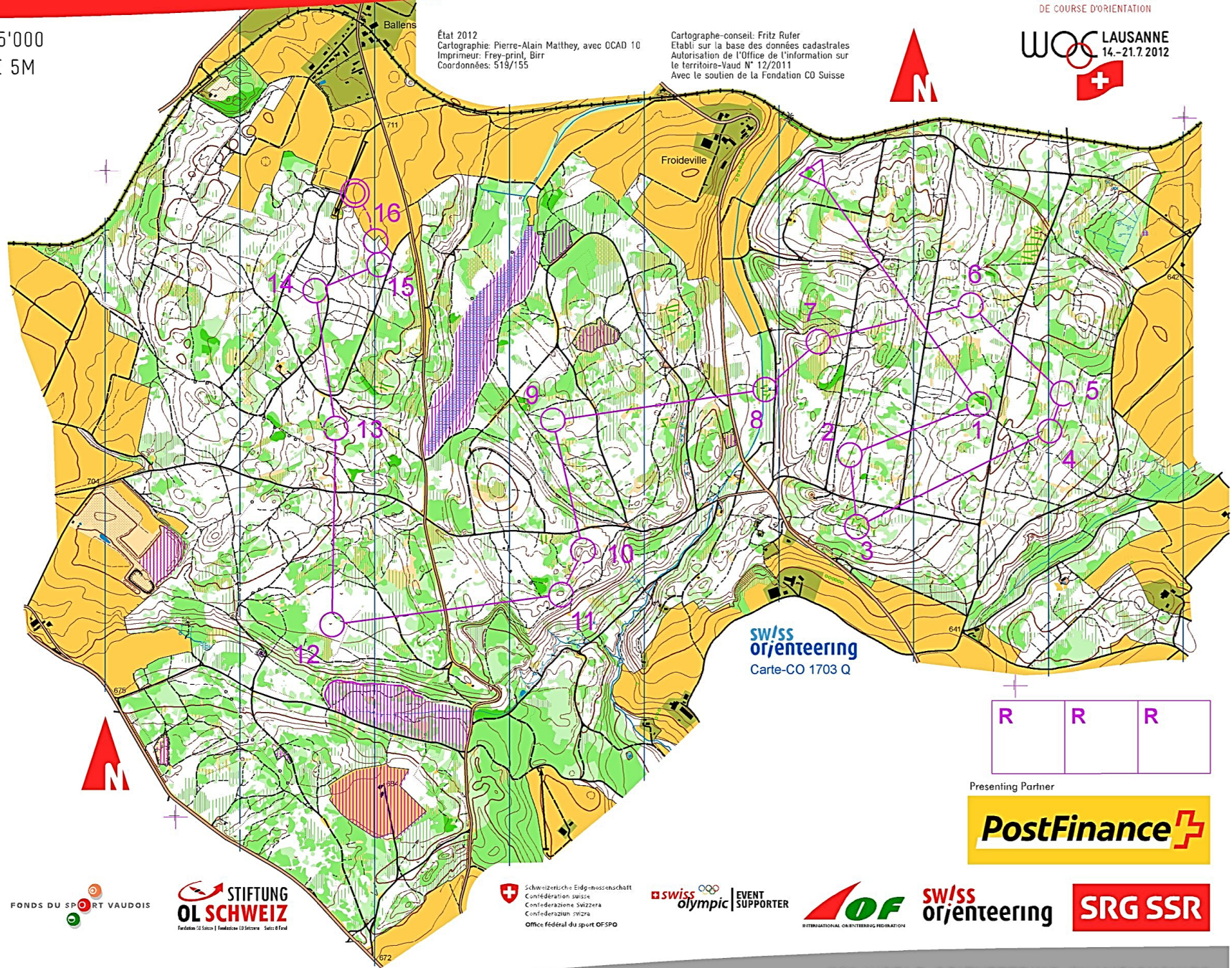


État 2012
Cartographie: Pierre-Alain Matthey, avec CCAD 10
Imprimeur: Frey-print, Birr
Coordonnées: 519/155

Cartographe-conseil: Fritz Ruter
Établi sur la base des données cadastrales
Autorisation de l'Office de l'information sur
le territoire-Vaud N° 12/2011
Avec le soutien de la Fondation CO Suisse

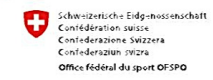
WOMEN A		8.3 km	160 m
60 m →			
1	71		⋄
2	35	⊗	⊗
3	36	⋄	⊗
4	75	⋄	⊗
5	40		⊗
6	77	↑	⊗
7	46	∩	⊗
8	41	∩	⊗
9	79	⋄	⊗
10	80	⊗	⊗
11	53	⊗	⊗
12	56	U	3x3 ⊗
13	38	∩	⊗
14	82	↑	⊗
15	57	∩	⊗
16	100	⋄	⊗

200 m



R	R	R
---	---	---

Presenting Partner



29th WORLD ORIENTEERING CHAMPIONSHIPS
LONG QUALIFICATION 15th JULY 2012

BIERE - BALLENS

ÉCHELLE 1:15'000
ÉQUIDISTANCE 5M

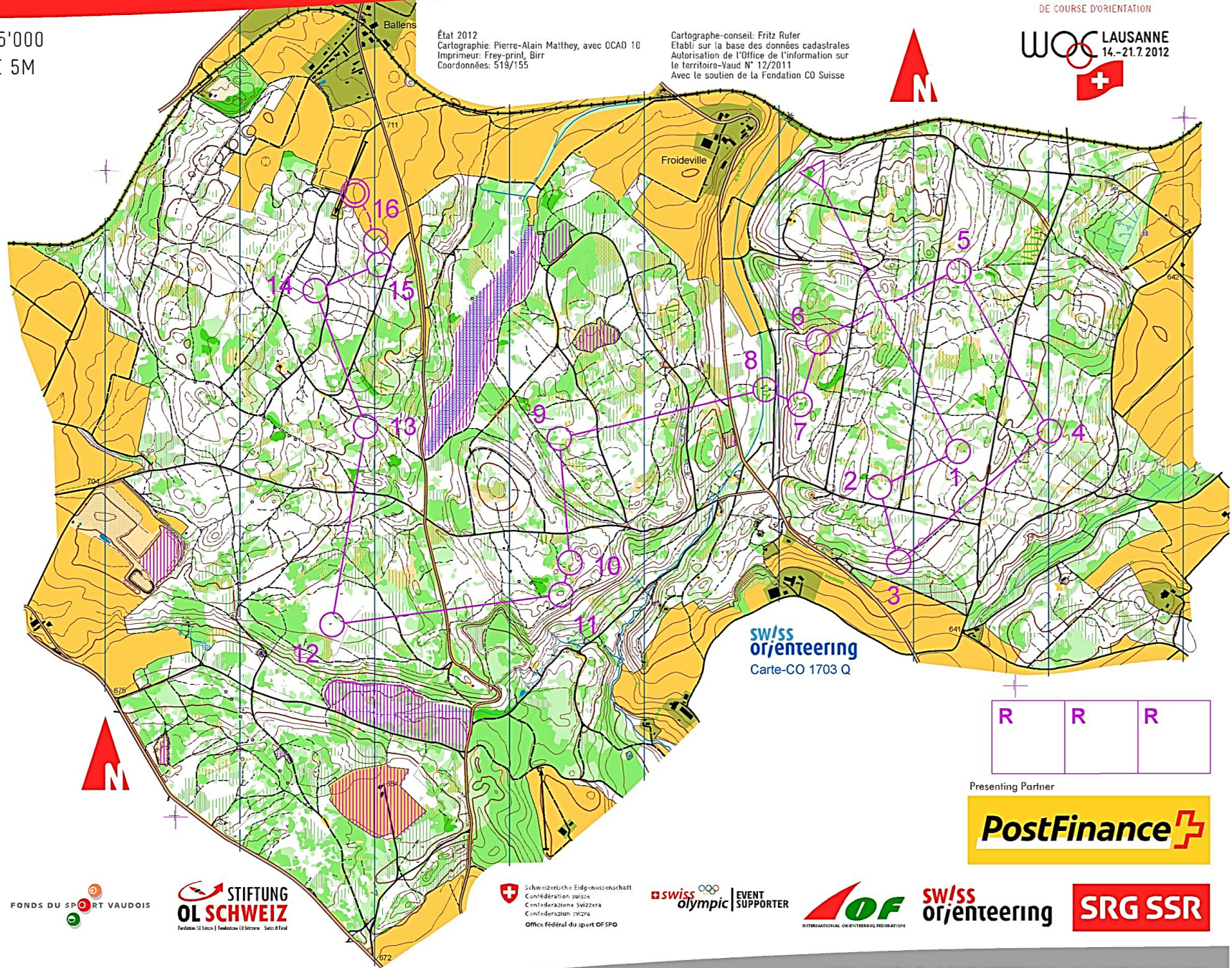
CHAMPIONNATS DU MONDE
DE COURSE D'ORIENTATION



État 2012
Cartographie: Pierre-Alain Matthey, avec CCAD 10
Imprimeur: Frey-print, Birr
Coordonnées: 519/155

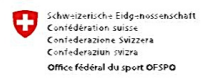
Cartographe-conseil: Fritz Ruter
Établi sur la base des données cadastrales
Autorisation de l'Office de l'information sur
le territoire-Vaud N° 12/2011
Avec le soutien de la Fondation CO Suisse

WOMEN B	8.3 km	160 m
60 m →		
1	33	○
2	73	⊖
3	37	⊖
4	75	○
5	76	○
6	46	○
7	48	⊖
8	41	○
9	50	○
10	81	○
11	53	○
12	56	○
13	63	○
14	82	⊖
15	57	⊖
16	100	○



R	R	R
---	---	---

Presenting Partner



29th WORLD ORIENTEERING CHAMPIONSHIPS
LONG QUALIFICATION 15th JULY 2012